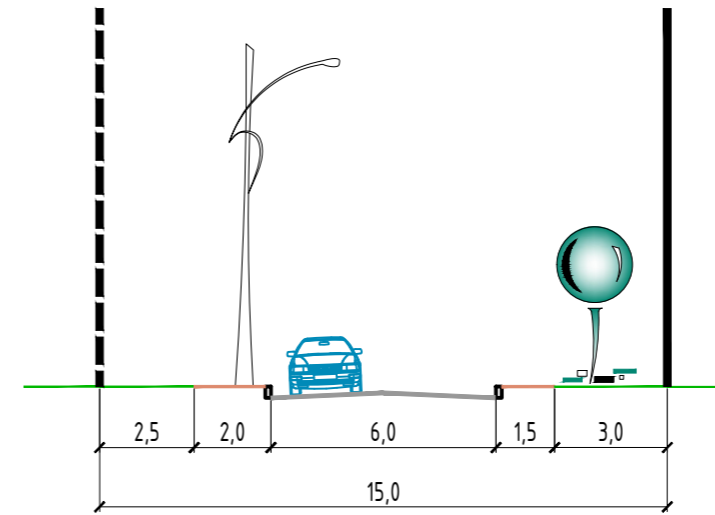


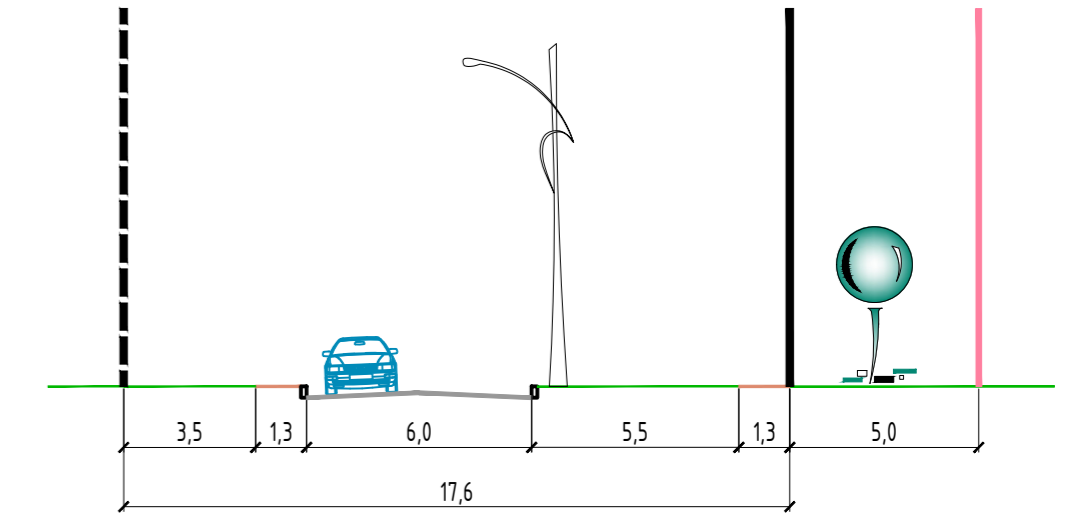
Профиль 1



зеленая зона	троллейбус	проезжая часть	троллейбус	зеленая зона
--------------	------------	----------------	------------	--------------

улица 50 лет Победы

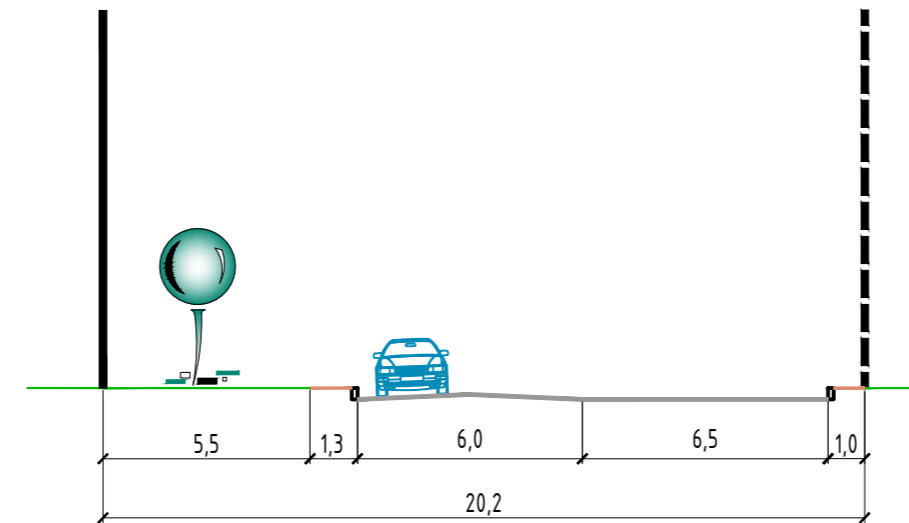
Профиль 2



зеленая зона	троллейбус	проезжая часть	зеленая зона	троллейбус	зеленая зона
--------------	------------	----------------	--------------	------------	--------------

улица 50 лет Победы

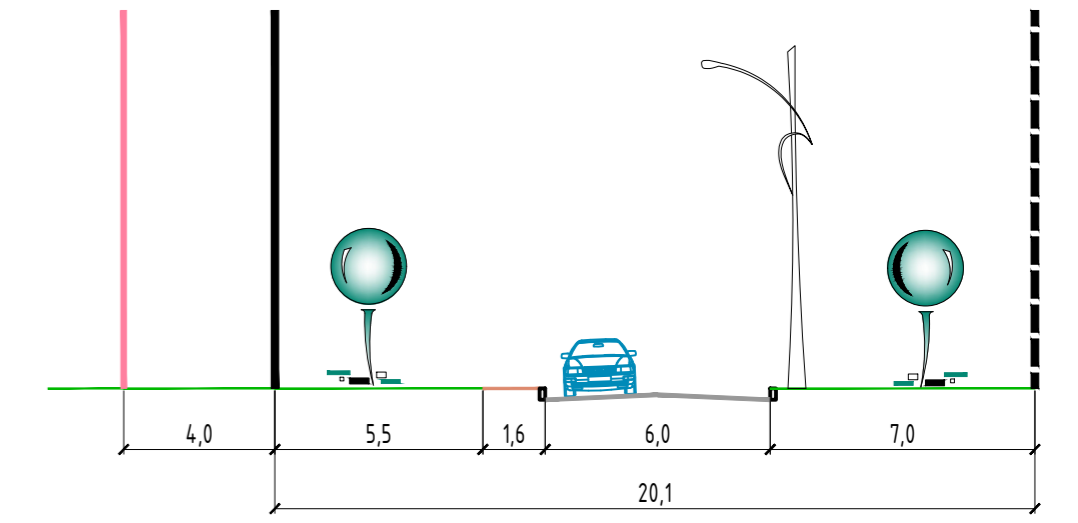
Профиль 3



зеленая зона	троллейбус	проезжая часть	парковка	троллейбус
--------------	------------	----------------	----------	------------

улица 50 лет Победы

Профиль 4



зеленая зона	троллейбус	проезжая часть	зеленая зона
--------------	------------	----------------	--------------

улица 50 лет Победы

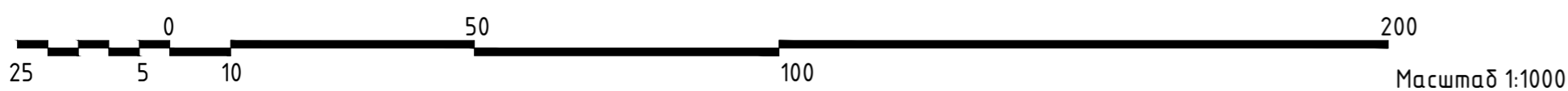
Условные обозначения

- граница проектирования
- устанавливаемые красные линии
- красные линии, находящиеся за границей проектирования
- линии регулирования застройки
- разворотная площадка
- место построения поперечного профиля
- зеленые насаждения
- площадки для сбора мусора
- улицы в жилой застройке основные
- улицы в жилой застройке второстепенные

- пешеходные переходы
- знак пешеходный переход
- знак открытые автостоянки (цифра - количество машиномест)

Примечание.

- Чертеж разработан на топографической съемке М 1:500, выполнен ООО "ГеоКомпани" в 2017 году.
- Система координат МСК-67, система высот Балтийская.
- Данный чертеж попадает под действие авторского права.



Договор №1-ППТ-ЛО-2017 от 01 февраля 2017 г.					
Проект планировки и межевания территории квартала по адресу: с. Вязьма - Брянская, ул. 50 лет Победы, д. 13-19 Вязьма - Брянского сельского поселения Вяземского района Смоленской области					
Изм.	Кол. уч.	Лист	№ док.	Подп.	Дата
ГАП		Найданова-Каховская			
Материалы по обоснованию			Стадия	Лист	Листов
			П	2	4
Разработал Мизгунова					
Н. контр. Шамлова					
Схема организации движения транспорта и пешеходов. Схема организации улично-дорожной сети. М 1:1000.					



Формат А2